



naše značka
5003019648
vyřizuje
Ing. Martin Majkut
e-mail
technici@gasnet.cz
datum
04.04.2024

ATRIS, s.r.o.
Občanská 1116/18
71000 Ostrava

Věc:

Měníme Mojskou - III.etapa

K.ú. - p.č.: Český Těšín

Stavebník: Město Český Těšín, náměstí ČSA 1/1, 73701 Český Těšín

Účel stanoviska: Povolení stavby - stavební režim (ÚR+SP)

UPOZORNĚNÍ:

Vaše stavba byla zařazena do režimu se zvýšeným dozorem nad stavební činností v ochranném a bezpečnostním pásmu PZ. Důkladně se prosím seznamte s obsahem stanoviska, proveďte oznámení o zahájení stavební činnosti, objednejte si vytyčení a postupujte podle pokynů uvedených ve stanovisku.

Společnost GasNet s.r.o. požaduje přizvat ke kontrole provedení stavební činnosti a zda nedošlo k poškození majetku společnosti. Pokud nedojde ke splnění těchto povinností bude společnost GasNet s.r.o. nucena zahájit řízení o narušení ochranného pásma PZ a nebude souhlasit s užíváním Vaší stavby.

Stanovisko odboru EPZ - VTL (Ing. Martin Majkut):

K Vašemu požadavku sdělujeme, že v oblasti plánované stavby (dle předložené situace EMP), se nachází vysokotlaký (dále jen VTL) plynovod DN 100 a DN 150, vč. souvisejícího příslušenství, které je nutno rovněž respektovat.

Bezpečnostní pásmo VTL plynovodu DN 100 je 15 m na obě strany plynovodu.

Bezpečnostní pásmo VTL plynovodu DN 150 je 20 m na obě strany plynovodu.

Ochranné pásmo VTL plynovodu je 4 m na obě strany od plynovodu.

Při realizaci výše uvedené stavby požadujeme dodržet následující podmínky:

1. Stavba bude probíhat v souladu se zákonem číslo 458/2000 Sb., ČSN EN 1594, TPG 700 03 a TPG 702 04 (Technická pravidla Gas).

- předložená PD řeší opravu stávajícího chodníku, který bude nově sloužit jako sdružená stezka pro chodce a cyklisty
- v souběhu s VTL plynovodem požadujeme zachovat stávající odstupovou vzdálenost od VTL plynovodu jako tomu bylo u chodníku (v místech, kde je aktuálně menší než 4 m);
- v místě křížení VTL plynovodu s komunikací požadujeme položit nad plynovod silniční panely;
- panely se ukládají kolmo k ose plynovodu do pískového lože min. 0,5 m (a více) nad plynovod a to v celé šíři komunikace;
- komunikaci situovat tak, aby nadzemní příslušenství VTL plynovodu (orientační sloupek, čístačka, propojovací objekt, ...) nezasahovalo do tělesa komunikace a zůstala min. 2 m od kraje komunikace;
- povrch komunikace je libovolně volitelný (asfaltový povrch, zámková dlažba atd.);
- požadujeme zachovat stávající krytí VTL plynovodu (s drobným navýšením krytí lze souhlasit;

LAVIČKY, ODPADKOVÉ KOŠE:

- situovat min. 4 m od VTL plynovodu;

GasNet Služby, s.r.o.

Plynárenská 499/1 · Zábřovice · 602 00 Brno · T 555 90 10 10 · www.gasnet.cz

IČ: 27935311 · DIČ: CZ27935311

Zápis do obchodního rejstříku: Krajský soud v Brně, sp. zn. C 57165, dne 26. 7. 2007

Certificate of incorporation: Regional Court in Brno, ref. number C 57165, on 26th July 2007

Zákaznická linka GasNet 555 90 10 10, info@gasnet.cz, www.gasnet.cz

DOPRAVNÍ ZNAČKY:

- situovat min. 4 m od VTL plynovodu;

SADOVÉ ÚPRAVY:

- výsadbu stromů a keřů provádět min. 4 m od VTL plynovodu;
- zatravnění bez omezení.

TERÉNNÍ ÚPRAVY:

- lze provádět min. 4 m od VTL plynovodu;

Případné IS navrhnout v souladu s TPG 702 04, tabulka 9

Důležité upozornění:

Majitel a provozovatel cyklostezky bere na vědomí, že po dobu prací na plynárenských zařízení bude cyklostezka uzavřena bez náhrady v nezbytně nutném rozsahu a to z důvodu zajištění bezpečnosti okolí a pracovníků provádějící práce na plynovodech. GasNet s.r.o. v případě realizace opravy, výstavby a rekonstrukce plynárenského zařízení nebude pro takto umístěnou cyklostezku zajišťovat a zřizovat objízdné cesty.

2. Před zahájením prací je potřeba provést vytyčení našeho zařízení, a to na základě Vaší objednávky - <https://dpo.gasnet.cz/zadost-o-vytyceni>

3. VŠEOBECNÉ PODMÍNKY:

- nepoškodit nadzemní části VTL plynovodu (orientační sloupky, uzávěry atd.);
- nesnižovat ani nezvyšovat stávající krytí VTL plynovodu;
- v ochranném pásmu VTL plynovodu neskladovat žádný stavební ani jiný materiál;
- odstavování vozidel a techniky provádět 10 m od VTL plynovodu;
- případné dočasné zařízení staveniště (maringotky, mobilní buňky atd.) umístit min. 10 m od předmětného VTL plynovodu;
- po dobu stavby požadujeme zabezpečit VTL plynovod proti mechanickému poškození vhodným způsobem (přejezdy zabezpečit silničními panely, ochranné pásmo VTL plynovodu ohraničit výstražnou páskou);

Před záhozem v exponovaných místech a po dokončení stavebních prací přivítejte zaměstnance provozu a údržby sítě GasNet Služby, s.r.o. ke kontrole, vydání souhlasu s provozem nového zařízení a provedení zápisu do stavebního deníku, kontakty na <https://dpo.gasnet.cz/zadost-o-vytyceni>

Zápis o provedené kontrole bude sloužit jako doklad ke kolaudaci/užívání stavby.

Budou-li splněny výše uvedené podmínky, s předmětnou stavbou souhlasíme.

GasNet Služby, s.r.o. si vyhrazuje právo vydání případných dalších podmínek, pokud by to okolnosti výstavby vyžadovaly. Případné změny v PD požadujeme předložit k odsouhlasení.

V rozsahu této stavby souhlasíme s povolením stavby dle zákona 183/2006 Sb. ve znění pozdějších předpisů. Tento souhlas platí pro územní řízení, řízení o územním souhlasu, veřejnoprávní smlouvy pro umístění stavby, zjednodušené územní řízení, ohlášení, stavební řízení, společné územní a stavební řízení, vodoprávní řízení, veřejnoprávní smlouvu o provedení stavby nebo oznámení stavebního záměru s certifikátem autorizovaného inspektora.

Pokud se stane stanovisko v době své platnosti součástí rozhodnutí stavebního úřadu (bude citována naše značka stanoviska), prodlužuje se jeho platnost o dobu platnosti rozhodnutí stavebního úřadu.

V zájmovém území se mohou nacházet plynárenská zařízení jiných vlastníků či správců, případně i dlouhodobě nefunkční/neprovozovaná plynárenská zařízení bez dostupných informací o jejich poloze a vlastnictví. Plynárenská zařízení a plynovodní přípojky (dále jen PZ) jsou dle ust. § 2925 zákona č. 89/2012 Sb., občanského zákoníku, provozovány jako zařízení zvláště nebezpečná a z tohoto důvodu jsou chráněna ochranným pásmem dle zákona č. 458/2000 Sb. ve znění pozdějších předpisů.

Rozsah ochranného pásma je stanoven v zákoně 458/2000 Sb. ve znění pozdějších předpisů.

Stavební činnosti je možné realizovat pouze při dodržení podmínek stanovených v tomto stanovisku. Nebudou-li tyto podmínky dodrženy, budou stavební činnosti považovány dle § 68 zákona č. 458/2000 Sb. ve znění pozdějších předpisů za činnost bez našeho předchozího souhlasu. Při každé změně projektu nebo stavby (zejména trasy navrhovaných inženýrských sítí) je nutné požádat o nové stanovisko k této změně.

Nedodržení podmínek uvedených v tomto stanovisku zakládá odpovědnost stavebníka za vzniklé škody.

Za stavební činnosti se pro účely tohoto stanoviska považují všechny činnosti prováděné v ochranném pásmu PZ (tzn. bezvýkopové technologie a terénní úpravy) a činnosti mimo ochranné pásmo, pokud by takové činnosti mohly ohrozit bezpečnost a spolehlivost PZ (např. trhací práce, sesuvy půdy, vibrace, apod.).

Případné zřizování staveniště, skladování materiálů, stavebních strojů apod. bude realizováno mimo ochranné pásmo PZ (není-li ve stanovisku uvedeno jinak).

Při použití nákladních vozidel, stavebních strojů a mechanismů požadujeme zabezpečit případný přejezd přes PZ uložením betonových panelů v místě přejezdu PZ.

PŘI REALIZACI STAVBY BUDOU DODRŽENY TYTO PODMÍNKY PRO PROVÁDĚNÍ STAVEBNÍ ČINNOSTI:

(1) Před zahájením stavební činnosti bude provedeno vytyčení trasy a přesné určení uložení PZ. Vytyčení trasy provede příslušná regionální oblast ZDARMA. Formulář a kontakt naleznete na <https://www.gasnet.cz/cs/ds-vytyceni-pz/>, lze využít QR kód, který je uveden v tomto stanovisku. Při podání žádosti uvede žadatel naši značku (číslo jednací) uvedenou v úvodu tohoto stanoviska a sdělí termín zahájení a ukončení stavby. O provedeném vytyčení trasy bude sepsán protokol. Přesné určení uložení PZ (sondou) je povinen provést stavebník na svůj náklad.

BEZ VYTYČENÍ TRASY A PŘESNÉHO URČENÍ ULOŽENÍ PZ STAVEBNÍKEM NESMÍ BÝT VLASTNÍ STAVEBNÍ ČINNOST ZAHÁJENA. VYTYČENÍ POVAŽUJEME ZA ZAHÁJENÍ STAVEBNÍ ČINNOSTI V OCHRANNÉM A BEZPEČNOSTNÍM PÁSMU PZ. PROTOKOL O VYTYČENÍ MÁ PLATNOST 2 MĚSÍCE.

(2) Stavebník je povinen stavebnímu podnikateli prokazatelně předat kopii tohoto stanoviska. Převzetí kopie stvrdí stavební podnikatel stavebníkovi svým podpisem a zápisem do stavebního deníku. Pracovníci provádějící stavební činnosti budou prokazatelně seznámeni s polohou PZ, rozsahem ochranného pásma a těmito podmínkami.

(3) Bude dodržena mj. ČSN 73 6005, TPG 702 01, TPG 702 04, TPG 700 03, zákon č.458/2000 Sb. ve znění pozdějších předpisů, případně další předpisy související s uvedenou stavbou.

(4) Při provádění stavební činnosti v ochranném pásmu PZ vč. přesného určení uložení PZ je stavebník povinen učinit taková opatření, aby nedošlo k poškození PZ nebo ovlivnění jejich bezpečnosti a spolehlivosti provozu. Nebude použito nevhodného nářadí, zemina bude těžena pouze ručně bez použití pneumatických, elektrických, bateriových a motorových nářadí.

(5) V případě použití bezvýkopových technologií (např. protlaku) bude před zahájením stavební činnosti provedeno úplné obnažení PZ v místě křížení na náklady stavebníka. Technologie musí být navržena tak, aby v místě křížení nebo souběhu s PZ byl dostatečný stranový nebo výškový odstup od PZ, který zajistí nepoškození PZ během prací a to s ohledem na použitou bezvýkopovou technologii a všechny její účinky na okolní terén. V případě, že nemůže být tato podmínka dodržena, nesmí být použita bezvýkopová technologie.

(6) Odkrytá PZ budou v průběhu nebo při přerušení stavební činnosti řádně zabezpečena proti jejich poškození.

(7) Poklopy uzávěrů a ostatních armatur na PZ, vč. hlavních uzávěrů plynu (HUP) na odběrném plynovém zařízení udržovat stále přístupné a funkční po celou dobu trvání stavební činnosti.

(8) Bude zachována hloubka uložení PZ (není-li ve stanovisku uvedeno jinak).

(9) Stavebník je povinen neprodleně oznámit každé i sebemenší poškození PZ (vč. drobných vrypů do PE potrubí, poškození izolace, signalizačního vodiče, výstražné fólie, markeru atd.) na telefon 1239.

(10) Před provedením zásypu výkopu a v průběhu stavby bude provedena kontrola dodržení podmínek stanovených pro stavební činnosti v ochranném pásmu PZ. Povinnost kontroly se vztahuje i na PZ, která nebyla odhalena. Kontrolu provede příslušná regionální oblast (formulář a kontakt naleznete na <https://www.gasnet.cz/cs/ds-vytyceni-pz/>, lze využít QR kód, který je uveden v tomto stanovisku). Při žádosti uvede žadatel naši značku (číslo jednací) uvedenou v úvodu tohoto stanoviska. Kontrolu je třeba objednat min. 5 dnů předem.

Předmětem kontroly je také ověření dodržení stanovené odstupové vzdálenosti staveb, které byly povoleny v ochranném a bezpečnostním pásmu PZ.

(11) O provedené kontrole bude sepsán protokol. Bez provedené kontroly nesmí být PZ zasypána. Stavebník je povinen na základě výzvy provozovatele PZ, nebo jeho zástupce doložit průkaznou dokumentaci o nepoškození PZ během výstavby nebo provést na své náklady kontrolní sondy v místě styku stavby s PZ.

(12) Plynárenské zařízení a plynovodní přípojky budou před zásypem výkopu řádně podsypány a obsypány, bude provedeno zhutnění a bude osazena výstražná fólie žluté barvy, to vše v souladu s předpisem provozovatele distribuční soustavy „Zásady pro projektování, výstavbu, rekonstrukce a opravy“, který naleznete na <https://www.gasnet.cz/cs/technicke-dokumenty/> a v souladu s ČSN EN 12007-1-4, TPG 702 01, TPG 702 04.

(13) Neprodleně po skončení stavební činnosti budou řádně osazeny všechny poklopy a nadzemní prvky PZ.


(14) Pokud stavebník nedodrží podmínky stanovené tímto stanoviskem bude činnost stavebníka vyhodnocena provozovatelem PZ jako narušení ochranného nebo bezpečnostního pásma PZ a budou z toho vyvozeny příslušné důsledky.

Platí pouze pro území vyznačené v příloze tohoto stanoviska a to 24 měsíců ode dne jeho vydání.

V případě dotčení pozemku v majetku společnosti GasNet, s.r.o. je třeba dále projednat smluvní vztah k tomuto pozemku. Kontakt na projednání naleznete na adrese www.gasnet.cz/cs/kontaktni-system/, činnost "Smluvní vztahy - pozemky a budovy plynárenských zařízení".

Za správnost a úplnost dokumentace předložené s žádostí včetně jejího souladu s platnými předpisy plně zodpovídá její zpracovatel. Stanovisko nenahrazuje případná další stanoviska k jiným částem stavby.

V případě další korespondence nebo jednání (např. změna stavby) uvádějte naši značku - 5003019648 a datum tohoto stanoviska. Kontakty jsou k dispozici na <https://www.gasnet.cz/cs/kontaktni-system/>.

A handwritten signature in blue ink, appearing to read 'Ing. Majkut'.

GasNet, s.r.o.
zastoupená společností GasNet Služby, s.r.o., IČ 27935311
Ing. Martin Majkut
Specialista externích požadavků
Odbor zpracování externích požadavků

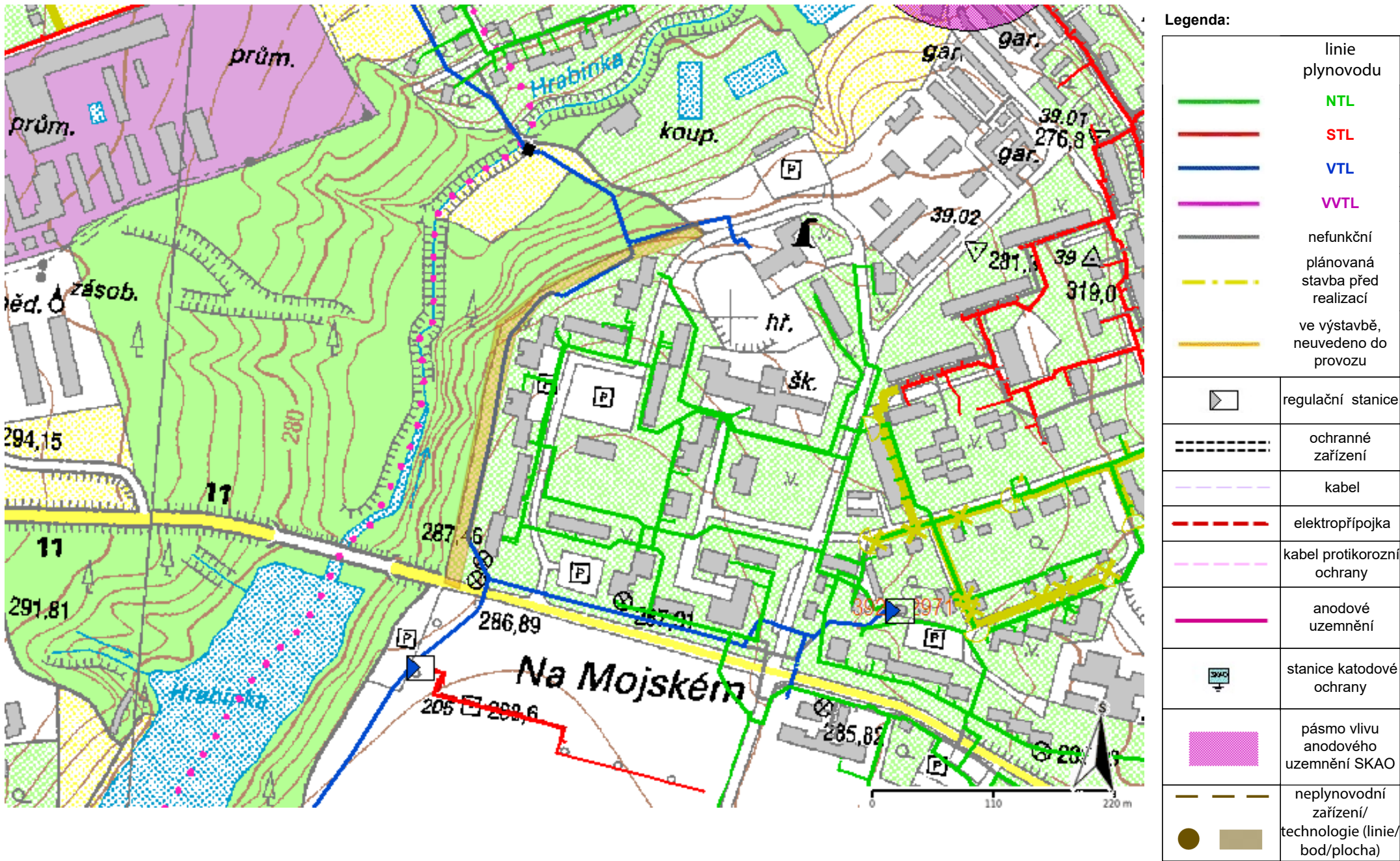


Zažádejte o vytyčení

Přílohy: Orientační zakres plynárenského zařízení, Orientační zakres plynárenského zařízení, Ověřená příloha žadatele

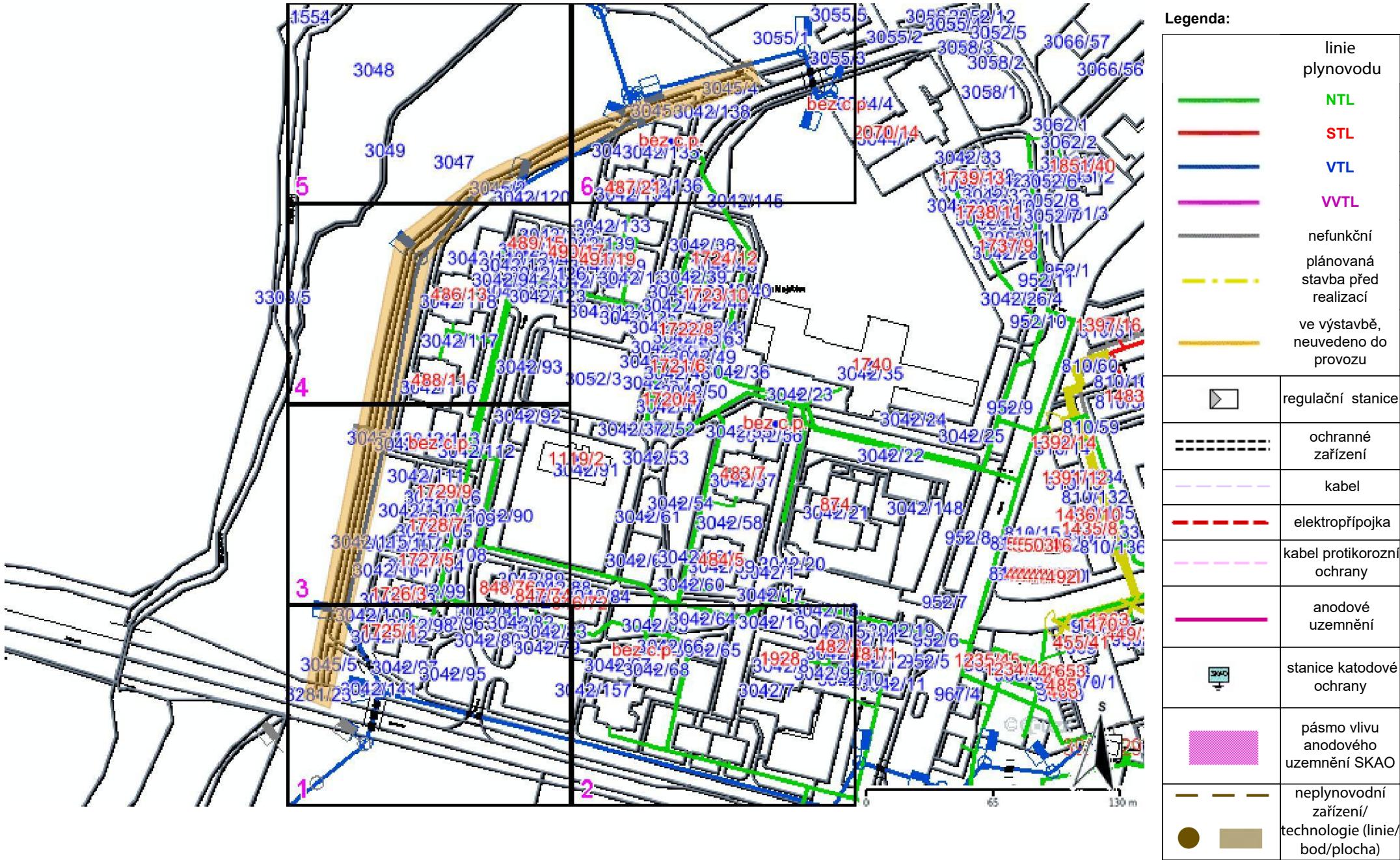
Příloha: Orientační zakres plynárenského zařízení. Tato příloha je nedílnou součástí stanoviska č. 5003019648 ze dne 04.04.2024.

Provozovatel DS: GasNet, s.r.o.; Stavebník: Město Český Těšín , náměstí ČSA 1/1 , 73701 Český Těšín. K.ú.: Český Těšín.



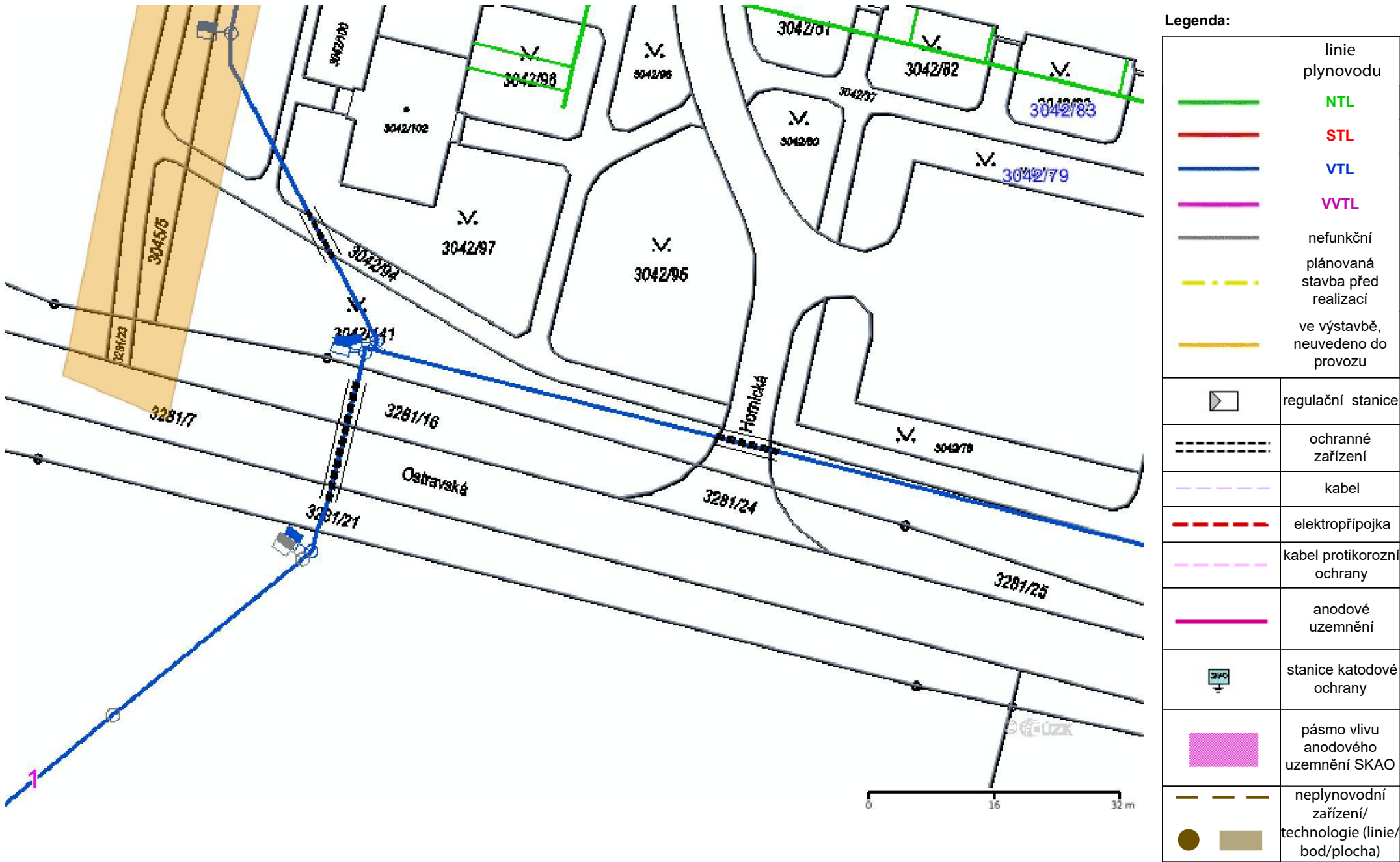
Příloha: Orientační zakres plynárenského zařízení. Tato příloha je nedílnou součástí stanoviska č. 5003019648 ze dne 04.04.2024.

Provozovatel DS: GasNet, s.r.o.; Stavebník: Město Český Těšín, náměstí ČSA 1/1, 73701 Český Těšín. K.ú.: Český Těšín.



Příloha: Orientační zakres plynárenského zařízení. Tato příloha je nedílnou součástí stanoviska č. 5003019648 ze dne 04.04.2024.

Provozovatel DS: GasNet, s.r.o.; Stavebník: Město Český Těšín , náměstí ČSA 1/1 , 73701 Český Těšín. K.ú.: Český Těšín.



Příloha: Orientační zakres plynárenského zařízení. Tato příloha je nedílnou součástí stanoviska č. 5003019648 ze dne 04.04.2024.

Provozovatel DS: GasNet, s.r.o.; Stavebník: Město Český Těšín , náměstí ČSA 1/1 , 73701 Český Těšín. K.ú.: Český Těšín.

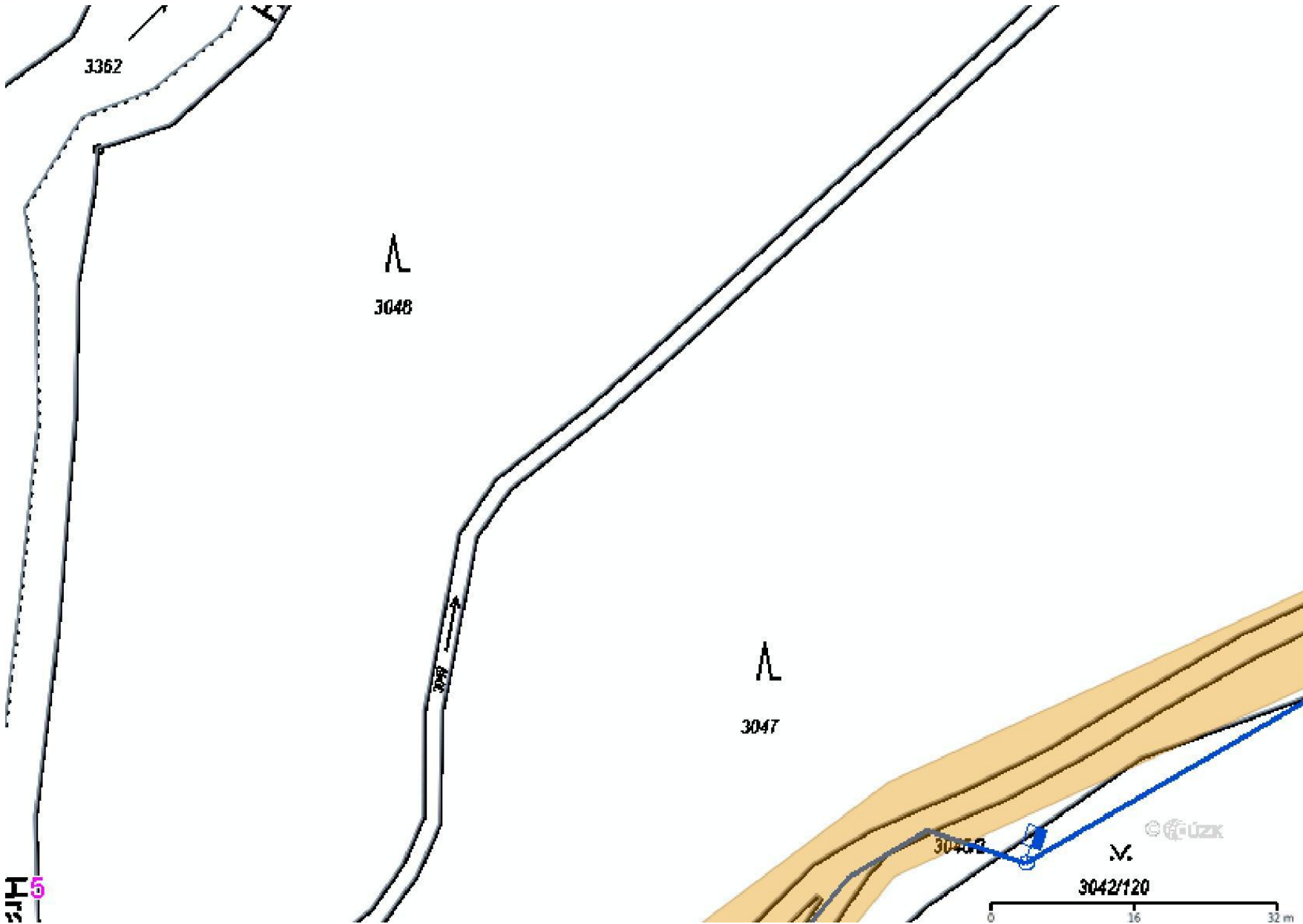




Provozovatel DS: GasNet, s.r.o.; Stavebník: Město Český Těšín , náměstí ČSA 1/1 , 73701 Český Těšín. K.ú.: Český Těšín.

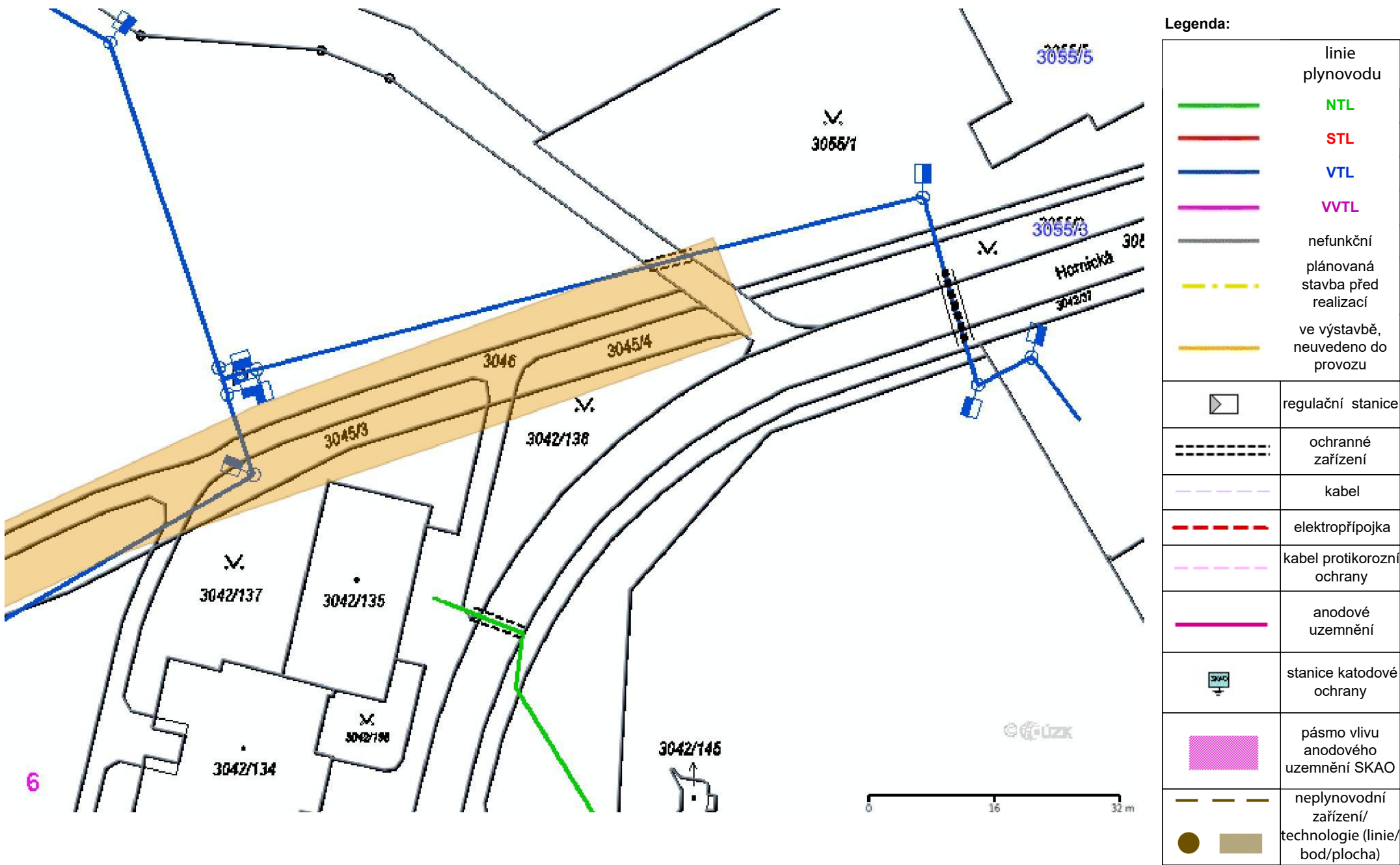


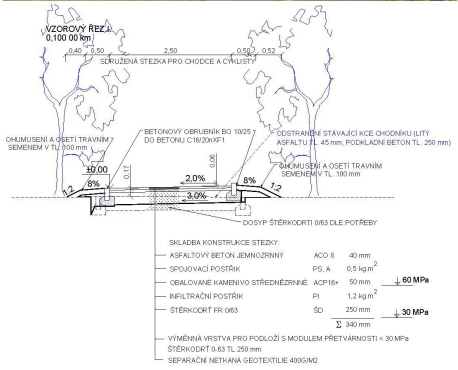
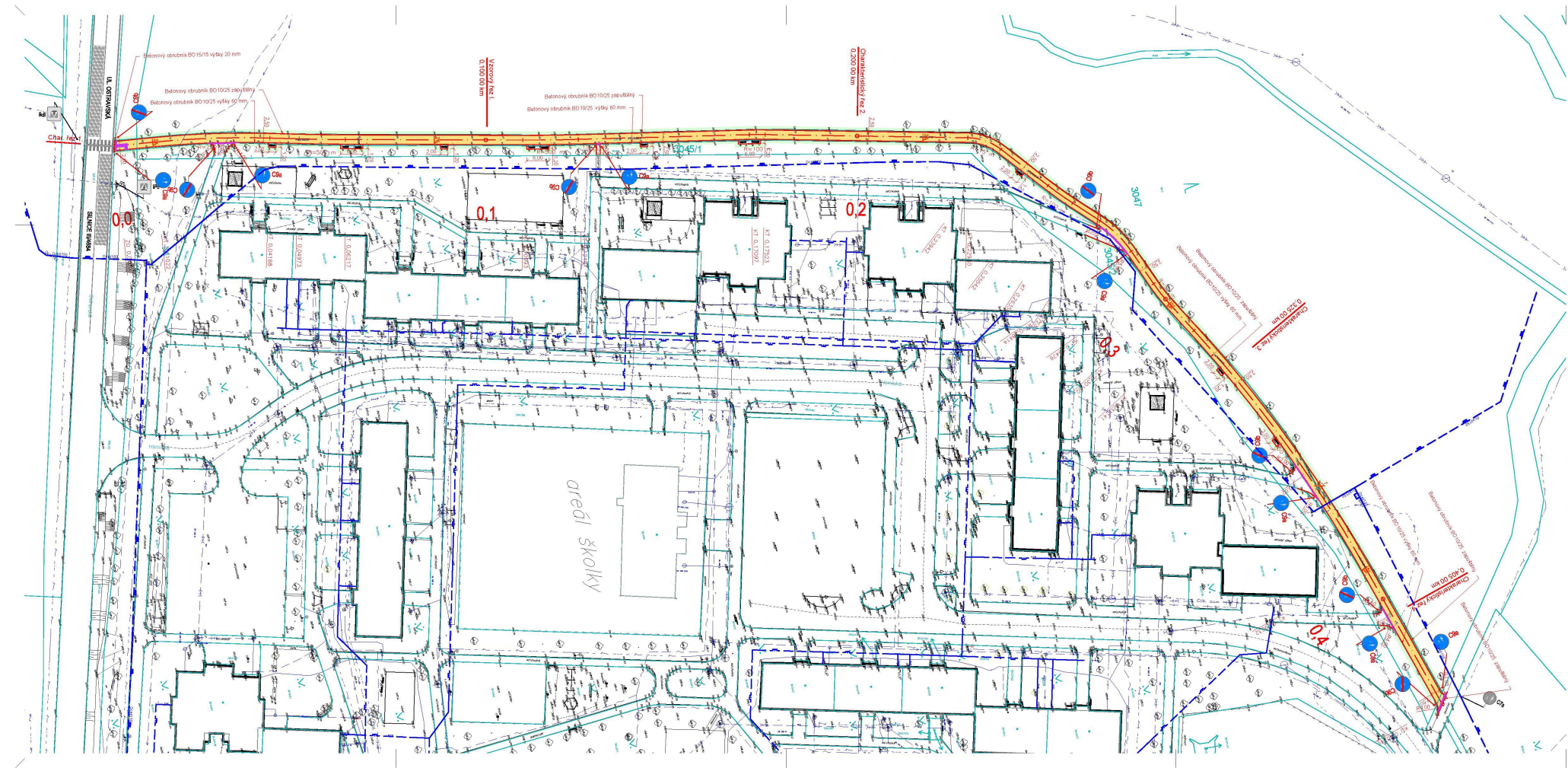
Provozovatel DS: GasNet, s.r.o.; Stavebník: Město Český Těšín , náměstí ČSA 1/1 , 73701 Český Těšín. K.ú.: Český Těšín.



Legenda:	
linie plynovodu	
—	NTL
—	STL
—	VTL
—	WTL
—	nefunkční
- - -	plánovaná stavba před realizací
—	ve výstavbě, neuvedeno do provozu
	regulační stanice
- - - - -	ochranné zařízení
- - - - -	kabel
- - - - -	elektropřípojka
- - - - -	kabel protikoroziní ochrany
—	anodové uzemnění
	stanice katodové ochrany
■	pásmo vlivu anodového uzemnění SKAO
- - -	neplynovodní zařízení/technologie (linie/bod/plocha)

Provozovatel DS: GasNet, s.r.o.; Stavebník: Město Český Těšín , náměstí ČSA 1/1 , 73701 Český Těšín. K.ú.: Český Těšín.





- LEGENDA:
- KATASTR NEMOVITOSTI
 - STÁVAJÍCÍ POLOHOŘIS A VÝŠKOPIS
 - SKLIZENÁ STEZKA PRO PĚŠÍ A CYKLISTY (ASFALTOVÝ KRYT)
 - MANIPULAČNÍ PLOCHA (ASFALTOVÝ KRYT)
 - NAVRŽENÁ ZELEŇ
 - VADOVNÍ A SIGNAČNÍ PÁS
 - OPRAVA STAV KRYTU
 - TERÉNNÍ ÚPRAVY
 - ROZHLÍDEVOVÝ TROJÚHELNÍK
 - NAVRŽENÉ KACENÍ STAV ZELEŇE
 - STÁVAJÍCÍ VODOROVNÉ DOPRAVNÍ ZNAČENÍ
 - NAVRŽENÉ VODOROVNÉ DOPRAVNÍ ZNAČENÍ
 - STÁVAJÍCÍ SVISLÉ TRVALE DOPRAVNÍ ZNAČENÍ
 - NAVRŽENÉ SVISLÉ TRVALE DOPRAVNÍ ZNAČENÍ
 - NAVRŽENÝ VÝŠKOPIS
 - NAVRŽENÁ OCHRÁŇKA (0000)

- LEGENDA STÁVAJÍCÍCH INŽENÝRSKÝCH SÍTÍ:
- Sálavkové vedení - napětí (ČETN)
 - Průmyslové sítě (HafServis)
 - Průmyslové systémy (HafServis)
 - Vodovod (Srvak)
 - Kanalizační jednotka (Srvak)
 - Kanalizační deska (Srvak)
 - Topovod (Tapi Časly 1400)
 - Veřejné osvětlení (Eko)
 - Vedení NH - napětí (ČEZ)
 - Vedení NH - potížení (ČEZ)
 - Vedení VH - potížení (ČEZ)
 - Stožárové vedení - potížení (JPC)

±0.000 = m.n.m (BPM)		STAVBA VÝŠKOPIS	
VYPRACOVAL: ING. JAROMÍR ZAHRADECKÝ		11.10.2018	
KONTROLOVAL: JAROMÍR ZAHRADECKÝ		11.10.2018	
INVESTOR: MĚSTO ČESKÝ TĚŠÍN, NÁMĚSTÍ ČSA VY. 737 01, ČESKÝ TĚŠÍN		120003	
NÁZEV STAVBY: MĚNÍME MOJSKOU - III. ETAPA		1200429	
MĚSTO STAVBY: ČESKÝ TĚŠÍN		DOKUMENTACE OBJEKTU DÚR+OSP	
PANCLEA Č. VZ. B. SOUHRNNÁ TECHNICKÁ ZPRÁVA		STAVBA OBJEKTU	
KATASTRÁLNÍ ÚSTŘEDÍ: ČESKÝ TĚŠÍN			
NÁZEV VÝKRESU: KOORDINAČNÍ SITUÁČNÍ VÝKRES			
		MĚRITVO: 1:500	ČÍSLO VÝKRESU: C.3